

Climate Adaptation Road-Map

Studiu de caz

Fierbinți-Târg




POLICY **SUPPORT FACILITY**

From planning to implementation
of adaptation actions at local level



Braşov @ 30 Martie 2023



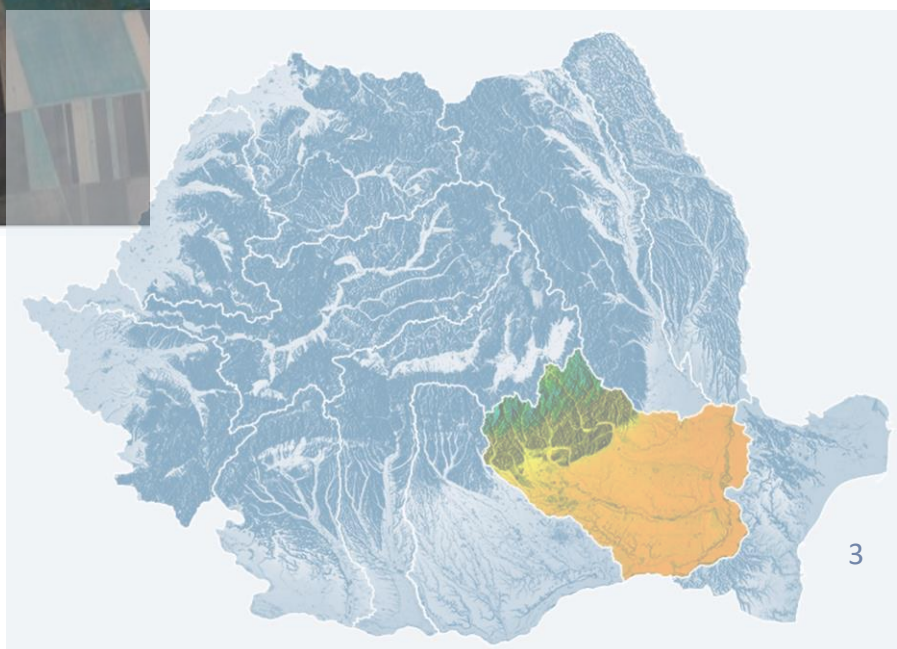
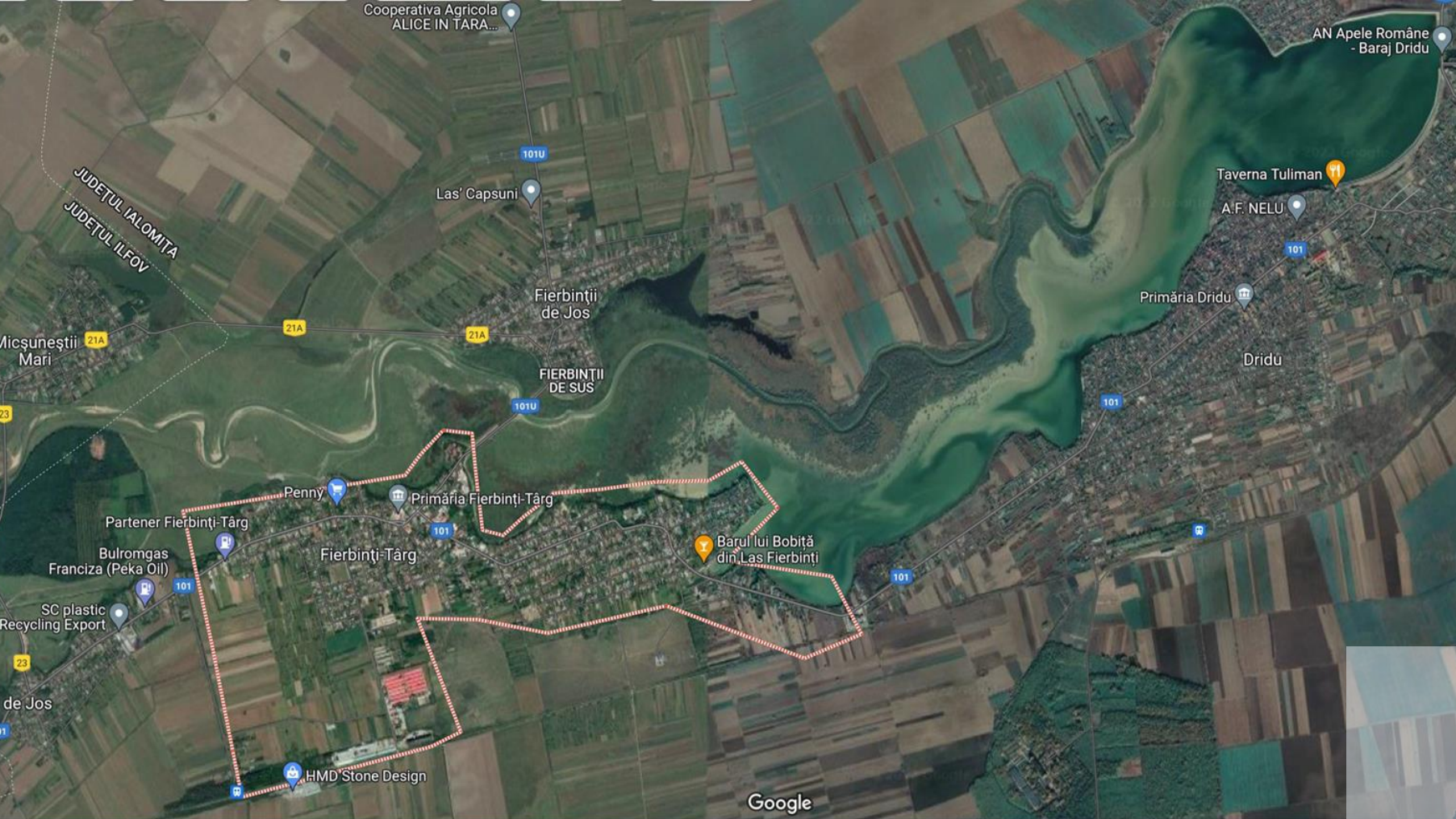
Adaptare la Schimbările Climatice

Risk:

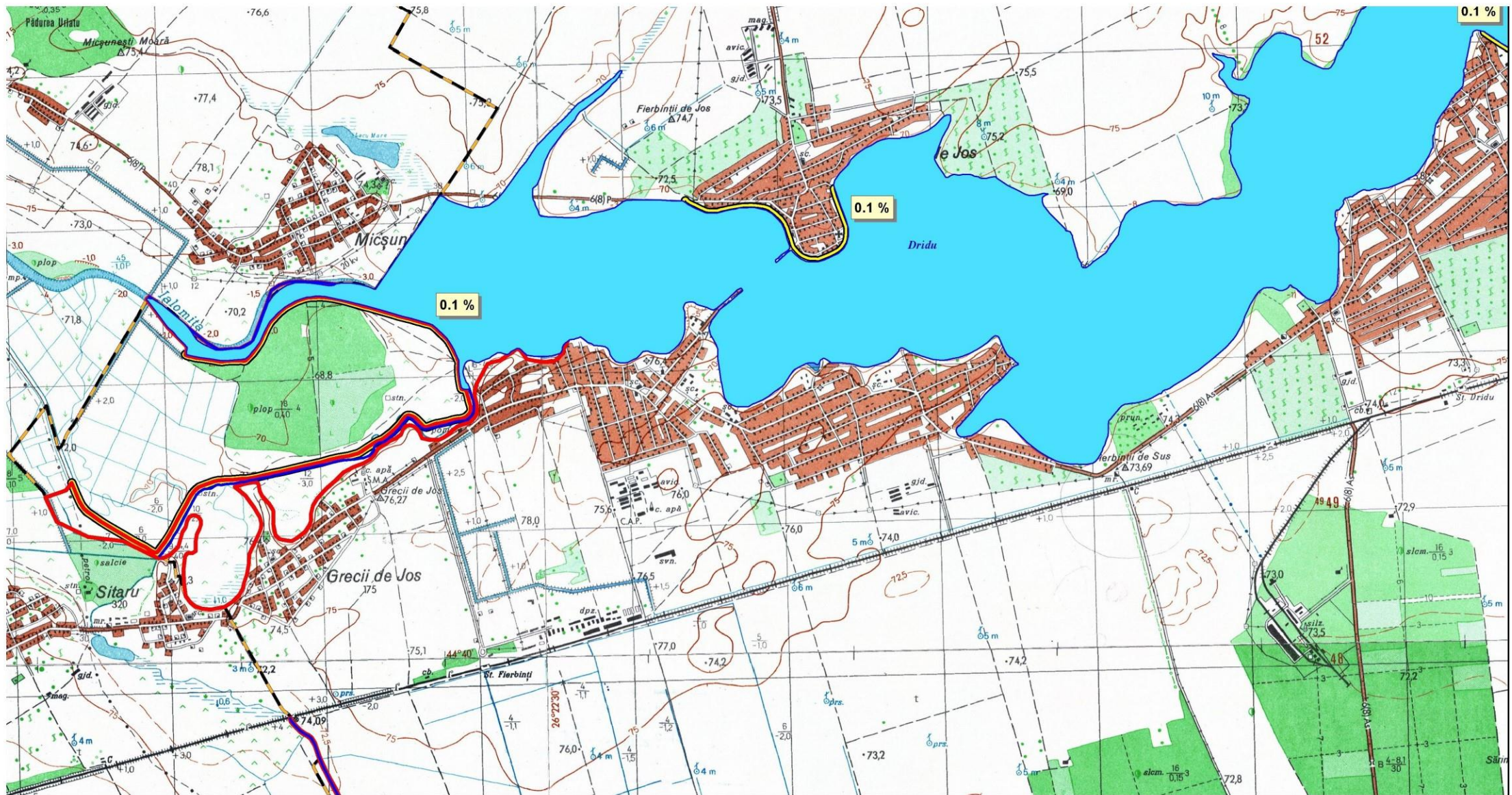
- Perioade cu temperaturi extreme
- Secetă prelungită
- Secarea surselor de apă
- Pierderea recoltelor de legume
- Inundații
- Întreruperea furnizării energiei

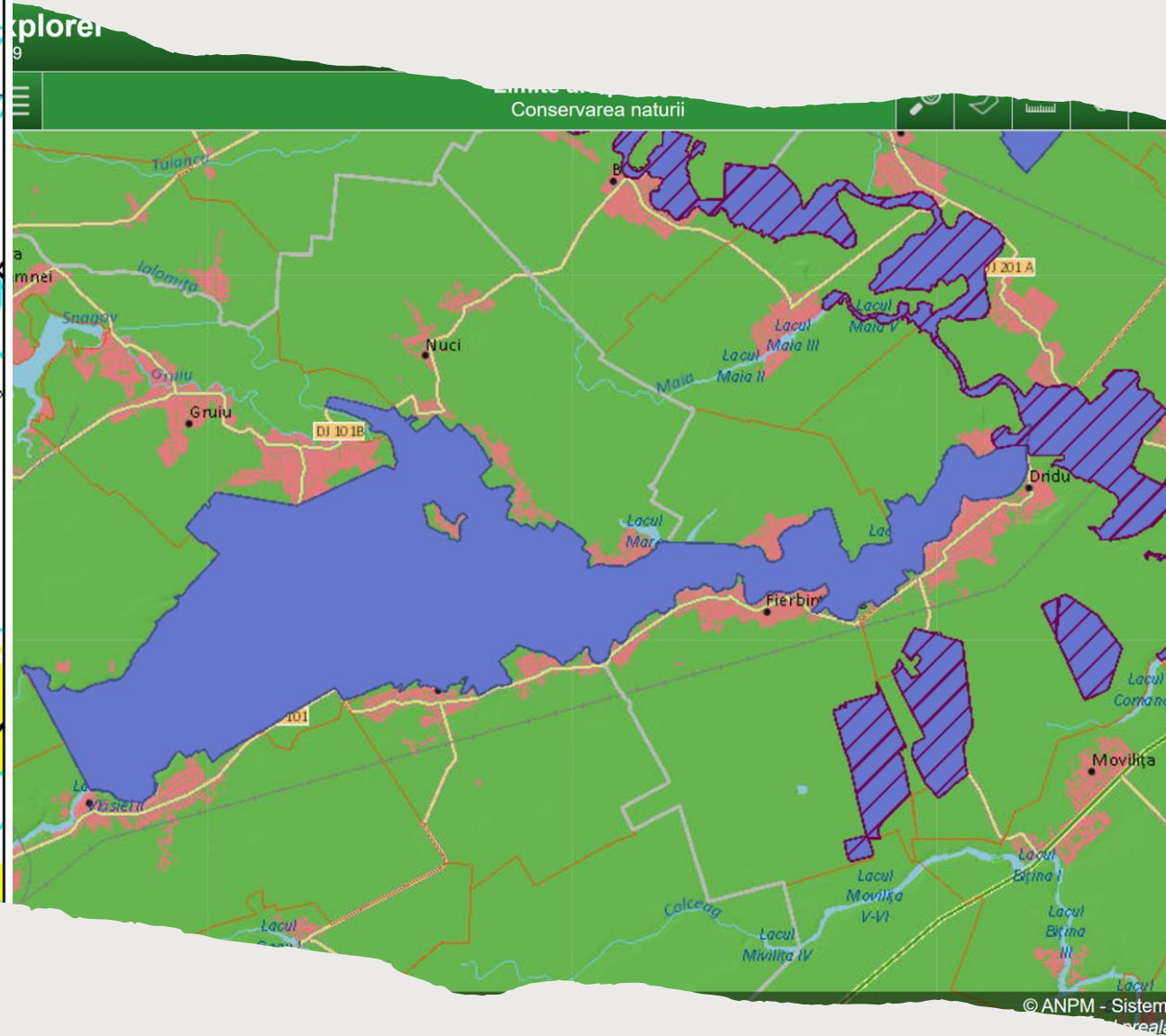
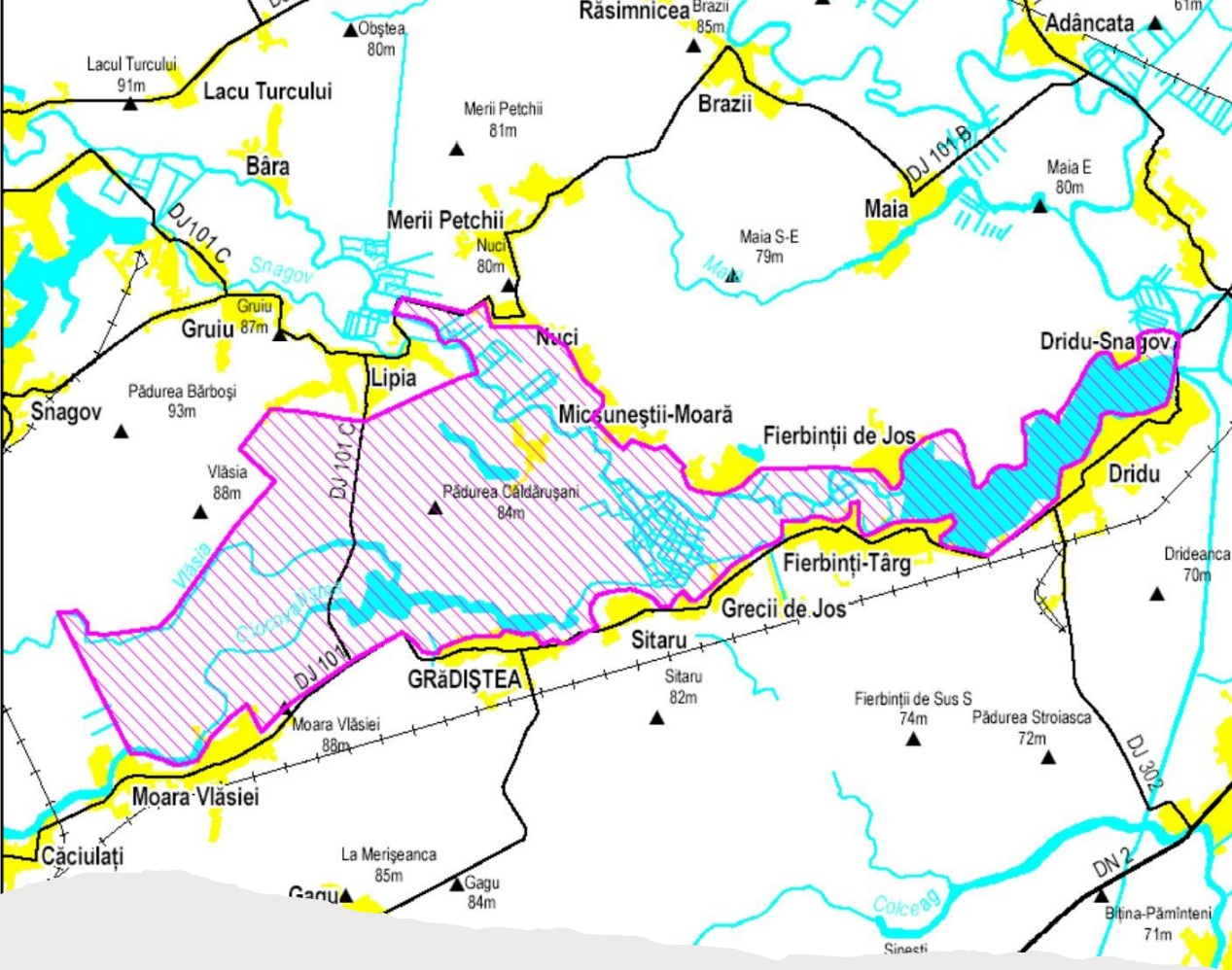
Adaptare:

- Refacerea sistemului de canale de irigare/desecare
- Refacerea/decolmatarea bazinului lacului artificial Dridu
- Reconectarea canale/lac
- Fructificarea potențialului energetic solar (termal/electric) pentru utilizare locală (solarii/irigare/termo)



Fierbinti-Târg





Aria Protejată:

Situl de protecție avifaunistică ROSPA0044 Grădiștea -Căldărușani-Dridu

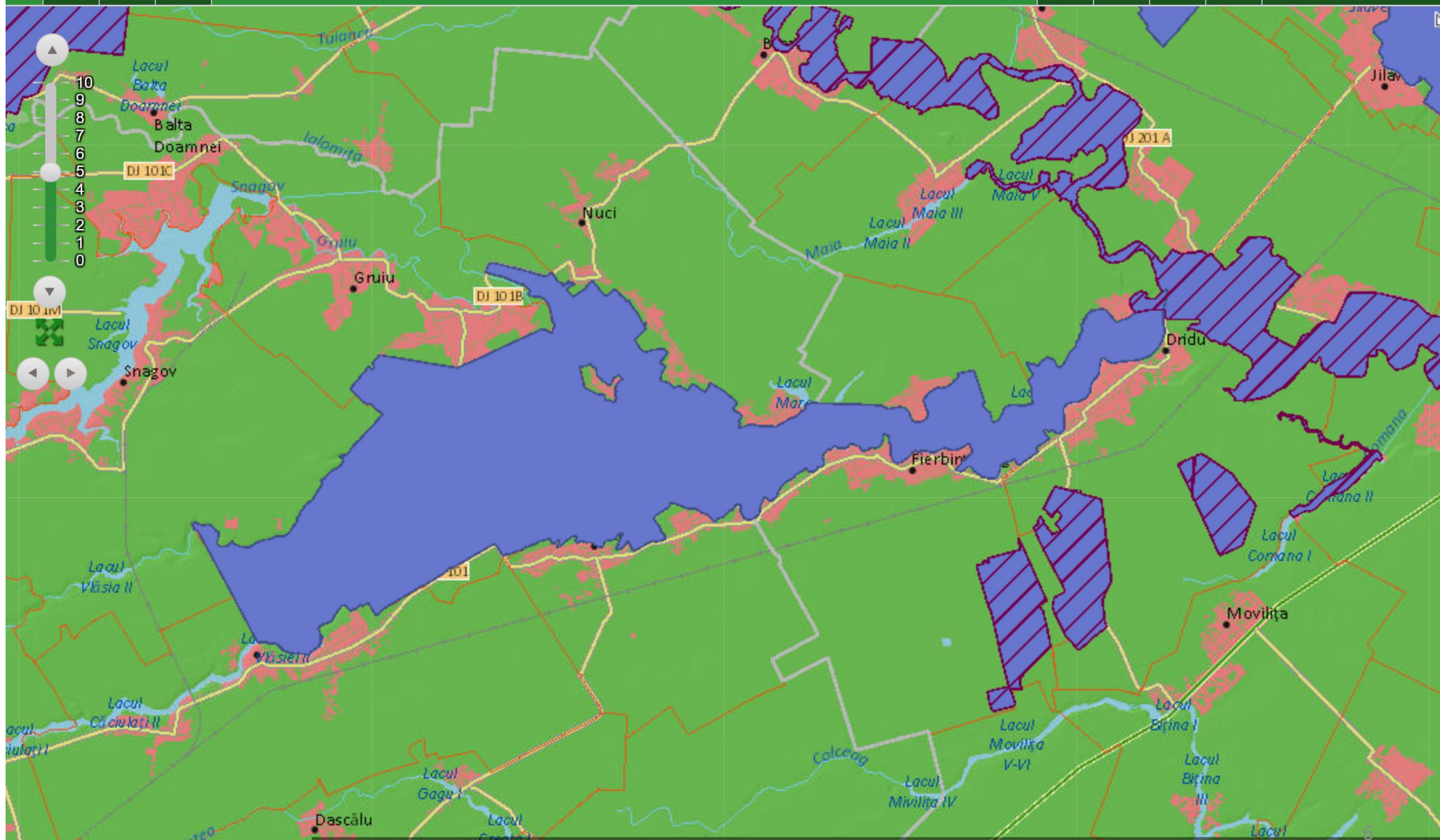


Limite arii protejate

Conservarea naturii



Căutare



Aria Protejată



Adaptare la Schimbările Climatice

Foaie de parcurs

- Instrumentul de date teritoriale
- Planul de management al ciclului apei
 - "Planul de management al riscului de inundații"
 - "Planul de acțiune pentru secetă și conservare a apei"

Termen August 2023

Adaptare la Schimbările Climatice

Foaie de parcurs (I)

- Instrumentul de date teritoriale
 - Fierbinti-Târg trebuie să-și organizeze datele sale teritoriale, în acest moment nu există dovezi precise de informații critice pentru dezvoltarea urbană și teritorială, **dezvoltarea I-GIS**, concentrându-se pe datele de mediu și datele urbane.
 - Municipality începe să dezvolte instrumentul I-GIS

Adaptare la Schimbările Climatice

Foaie de parcurs (II)

- Planul de management al ciclului de apă

Împreună cu municipalitățile învecinate, Fierbinți-Târg va înființa și conduce **un grup de acțiune locală**

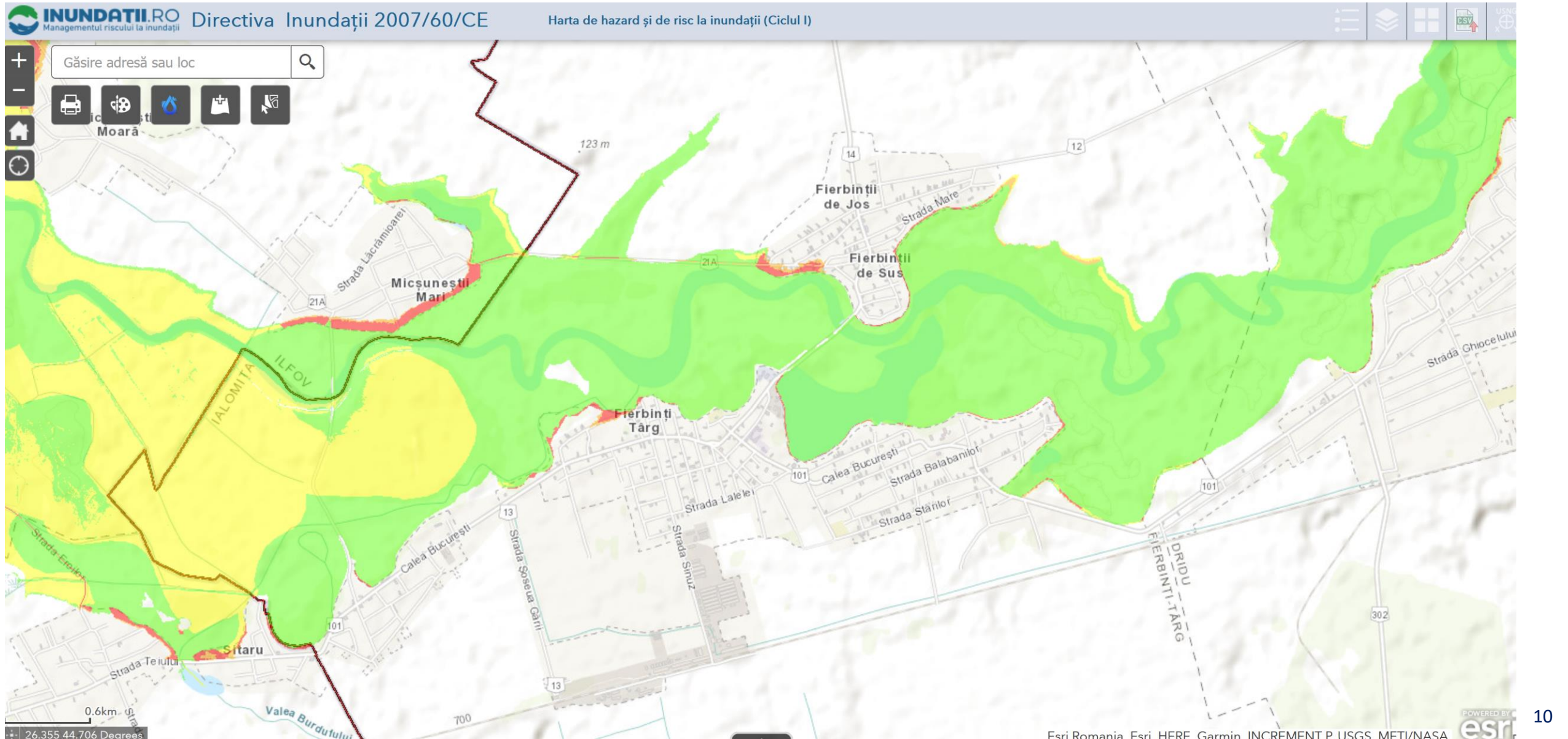
- **"Planul de management al riscului de inundații"**

Timpul de implementare

Planul de management al riscului de inundații se bazează pe trei etape majore, fiecare cu o durată de 1-2 ani:

- evaluarea preliminară a riscului de inundații (PFRA); - elaborată în 2015 necesită revizuire
- cartografierea pericolelor de inundații și a riscului de inundații, elaborată în 2018 și care necesită o contribuție locală
- Elaborarea planurilor de management al riscului de inundații (FRMP). – au nevoie de dezvoltare viitoare și de o revizuire anuală.

Harta de Risc la inundații



Adaptare la Schimbările Climatice

Foaie de parcurs (II)

■ Planul de management al ciclului de apă

Împreună cu municipalitățile învecinate, Fierbinți-Târg va înființa și conduce un **grup de acțiune locală**

- **"Planul de acțiune pentru secetă și conservare a apei" (DWCP)**

Timpul de implementare

1-5 ani

Participarea părților interesate

Esențială pentru un **DWCP** este identificarea părților interesate relevante care au o miză în aprovizionarea cu apă, planificarea secetei și conservarea apei.

Aceste grupuri de părți interesate trebuie să fie implicate și reprezentate în mod echitabil în faza incipientă a elaborării planului. Participarea la procesul de planificare permite părților interesate să dezvolte o înțelegere a diferitelor puncte de vedere ale celeilalte părți și să genereze soluții de colaborare. Deși planurile pot (și ar trebui) să fie elaborate la diferite niveluri administrative (municipale, districtuale de irigații, provinciale, regionale) și pentru diferite sectoare economice, acestea ar trebui să fie conectate la planul de gestionare a bazinului hidrografic.

Municipalitatea Fierbinti-Târg va conduce procedura de mobilizare a părților interesate și, cu sprijinul nostru, **va formaliza în mod oficial Grupul local de acțiune pentru Climă ca grup oficial de interese (ONG public-privat) capabil să conducă procesul, (până la sfârșitul lunii iunie 2023).**

Fierbinți-Târg

Climate Change Adaptation Road-Map

@ 30 Martie 2023, Belvedere Events Center, Brașov,

ion.dogeanu@managenergy.ro

